





3 Der „Kothener Sauerbrunnen“

PILSTERQUELLE

Nicht weit vom Pilsterstein entfernt befindet sich die Pilsterquelle, auch „Kothener Sauerbrunnen“ genannt. Man vermutet, dass es geologisch einen Zusammenhang zwischen dem Basalthärtling und der Heilquelle gibt. Um ihre Entdeckung rankt sich eine Sage von einem Mädchen, dem eine „weiße Frau“ erschien und von der Heilkraft der Quelle kündete. Auf einer Infotafel am Sauerbrunnen kann man die Geschichte nachlesen. Und nicht zuletzt sollte man das Wasser der Mineralquelle einmal probieren.




4 Gewässer-Lehrpfad „Kleine Sinn“

Entlang der historischen Grenzsteine zwischen Bayern und Hessen führt die Tour zu einem Fischlehrpfad, der den interessierten Besucher sowohl über Lebewesen als auch Pflanzen rund um die Kleine Sinn informiert.

5 Wasserscheide Weser/Rhein

Eine Wasserscheide ist der Grenzverlauf zwischen zwei benachbarten Flusssystemen. Bei dieser entwässern die Gewässer in südwestlicher Richtung zum Rhein, in nördlicher Richtung zur Weser.



6 Der Alte „Mottener“ Steinbruch

Unterhalb des Aussichtsturms auf der Mottener Haube kommt man zum alten Basaltsteinbruch. 1898 bis 1902 wurde die heutige B27 über die Wasserscheide gebaut. Zwei Mottener Familien erschlossen zwei Basaltsteinbrüche, durch Sprengungen lockerte man das Gestein, das – von Hand zerkleinert – für den Unterbau der Straße diente.


7 XXL-Bank



Ein weiteres Highlight der Tour ist eine XXL Bank. Auf einer Podesthöhe von einem Meter hat man einen tollen Ausblick auf die große Bandbreite der Rhöner Landschaft zwischen dem Florenberg und dem Kleinen Auersberg.

8 Himmelschauplatz Motten

Ausgestattet ist der neue Himmelschauplatz mit einer Sternkarte, einer Wellenliege und einem Polarsternfinder. Zusätzlich stehen Informationstafeln bereit, die über den Sternenpark Rhön und die Lichtverschmutzung aufklären. In der Nacht können Sternfreunde dann den Nachthimmel entdecken.



Aufladen mit dem Tesla Supercharger

Hier könnt Ihr die Akkus aller Marken wieder laden!

- 16 Tesla Supercharger (150 KW)
- 2 Allego (22 KW)

Hotel „Gasthof zum Biber“, Hauptstraße. 13, 97786 Speichers

Selfies und Fotos sind ausdrücklich erwünscht!



Wir würden uns freuen, wenn Ihr Eure Erlebnisse am Premiumwanderweg „Der Mottener“ mit den Hashtags #mottenerleben oder #dermottener teilt.

#mottenerleben
#dermottener

Kontakt

Rathaus Gemeinde Motten
Fuldaer Straße 11, 97786 Motten
Telefon: (09748) 91 91 - 0
Fax: (09748) 91 91 - 44



motten-touristik.de



EXTRATOUR DER MOTTENER

Entdecke unseren Premiumwanderweg



ERLEBNISWANDERN

© 2023 · werbewerk-hilders.de

STARTE DEIN ABENTEUER JETZT!

Extratour DER MOTTENER

„Der Mottener“ ist ein 16,4 km langer, abwechslungsreicher Rundwanderweg mit eindrucksvollen Ausblicken. Er führt unter anderem entlang der Grenze von Bayern und Hessen, welche mit zahlreichen großen, historischen Grenzsteinen versehen ist, über den Gipfel der Mottener Haube. Von dem dortigen Aussichtsturm bietet sich ein weiter Blick über die Berge der Rhön.

Die Extratour ist geprägt durch den regelmäßigen Wechsel zwischen Wald, Wiese und Wasser. Ein Fischlehrpfad informiert den interessierten Besucher über die Lebewesen und Pflanzen entlang der kleinen Sinn, in welcher auch wieder der Biber heimisch geworden ist. Ein beeindruckendes Ziel an der Extratour „DER MOTTENER“ ist der Pilster, ein steil aufragender Felsen, an dessen Fuß im sogenannten „Sauerbrunnen“ kohlensäurehaltiges Wasser zutage tritt.

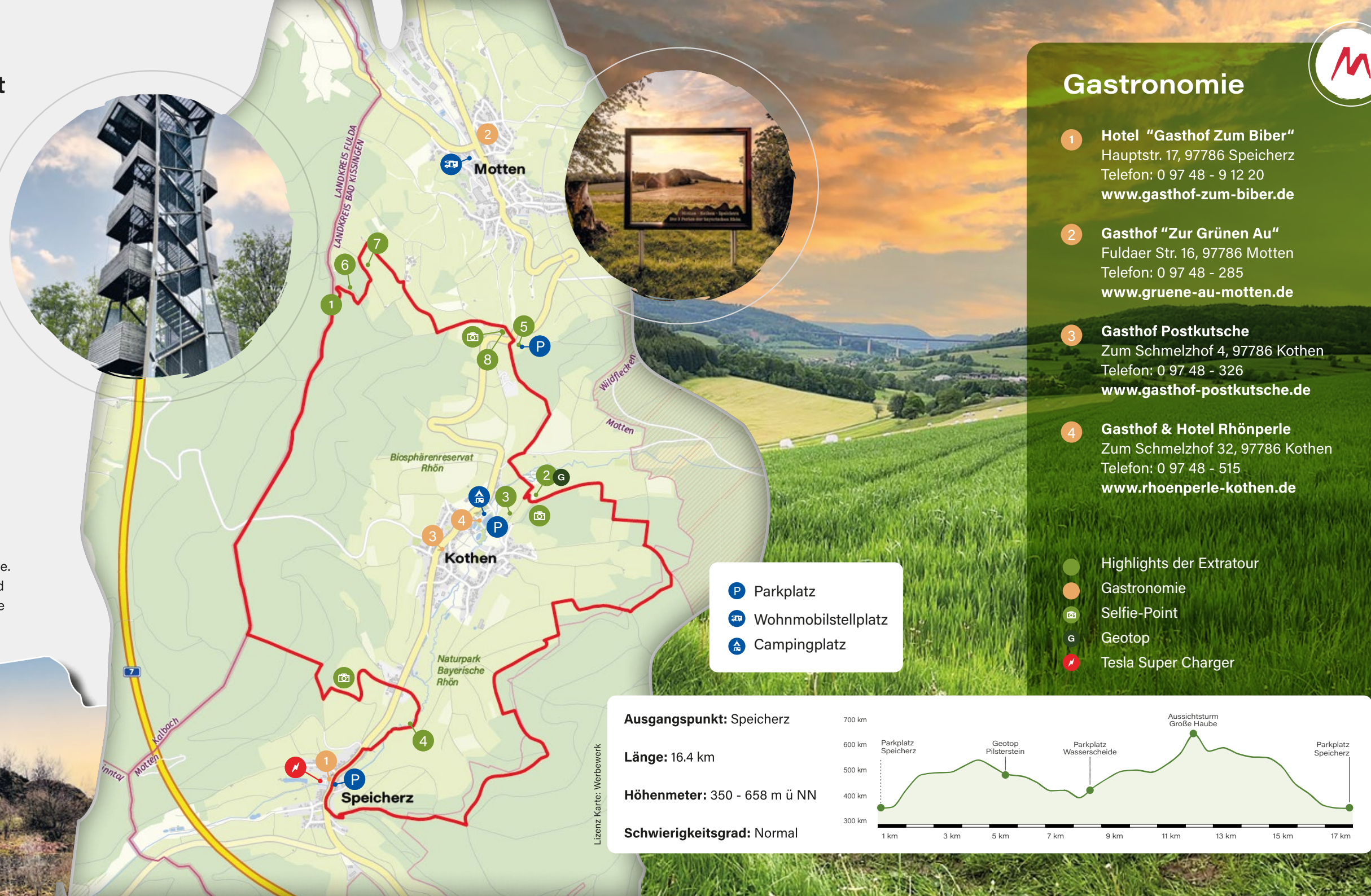
Weitere Highlights der Extratour findest Du hier im Flyer.

1 Große Haube mit Aussichtsturm

Die Mottener Haube oder auch große Haube ist Teil des Biosphärenreservats Rhön und liegt am Westrand der Rhön auf der Grenze der Naturparks Bayerische Rhön im Osten und Hessische Rhön im Westen. Auf dem Gipfel befindet sich ein Aussichtsturm, der einen herrlichen Ausblick auf das Dammersfeldmassiv sowie die hessische Rhön bietet. Bei gutem Wetter reicht der Blick bis in den Taunus, Spessart und den Vogelsberg.

2 ^G Geotop Pilsterstein

Der Pilsterstein besteht nicht – wie früher angenommen – aus Phonolith, sondern aus Basanit, das ebenfalls ein Vulkangestein ist. Er ist Rest eines ehemaligen Vulkanschlotes, in dem das flüssige Magma erkalte und erstarrte. Später verwitterte das umgebende Gestein und der härtere Basanit blieb stehen. Er bildet keine Säulen wie Basalt, sondern Platten.



Gastronomie

- 1 **Hotel "Gasthof Zum Biber"**
Hauptstr. 17, 97786 Speicherz
Telefon: 0 97 48 - 9 12 20
www.gasthof-zum-biber.de
- 2 **Gasthof "Zur Grünen Au"**
Fuldaer Str. 16, 97786 Motten
Telefon: 0 97 48 - 285
www.gruene-au-motten.de
- 3 **Gasthof Postkutsche**
Zum Schmelzhof 4, 97786 Kothen
Telefon: 0 97 48 - 326
www.gasthof-postkutsche.de
- 4 **Gasthof & Hotel Rhönperle**
Zum Schmelzhof 32, 97786 Kothen
Telefon: 0 97 48 - 515
www.rhoenperle-kothen.de

- Highlights der Extratour
- Gastronomie
- 📷 Selfie-Point
- Ⓒ Geotop
- ⚡ Tesla Super Charger

